


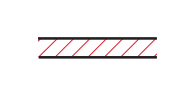







Éolienne 1

PROJET ÉOLIEN DE SAINT-LAURS ET LA CHAPELLE-THIREUIL

Plan d'ensemble - vue de l'éolienne 1

LEGENDE

-  Éolienne et fondation
(--- partie enterrée de la fondation)
-  Emprise survolée par les pales
- Éolienne 1 Numéro d'éolienne**
-  Aire de montage
-  Chemins à créer
-  Zone dégagée de tout obstacle
-  Câblage électrique souterrain et fibre optique
-  Pivot d'irrigation
-  Localisation estimative du système de drainage (doit être confirmée sur site)
-  ZA - zone agricole (culture)

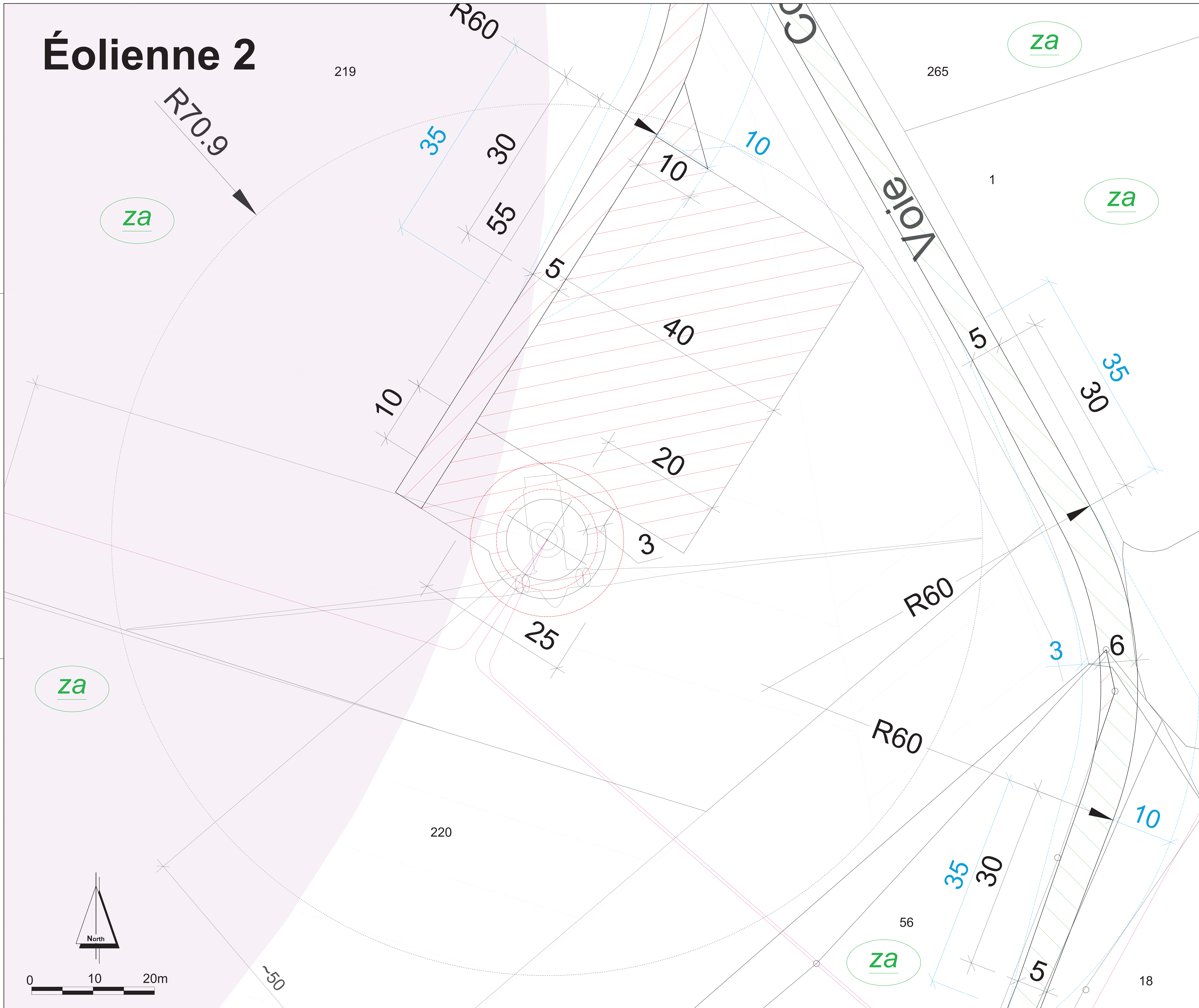
Date: 17.10.2017
 Échelle: 1 : 200
 Format: A0

Réalisation: Marie Herrera
 Kerstin Rose-Busch

Demandeur: Energie Deux-Sèvres SAS
 32 - 36 rue de Bellevue
 92100 Boulogne-Billancourt



Éolienne 2



PROJET ÉOLIEN DE SAINT-LAURS ET LA CHAPELLE-THIREUIL

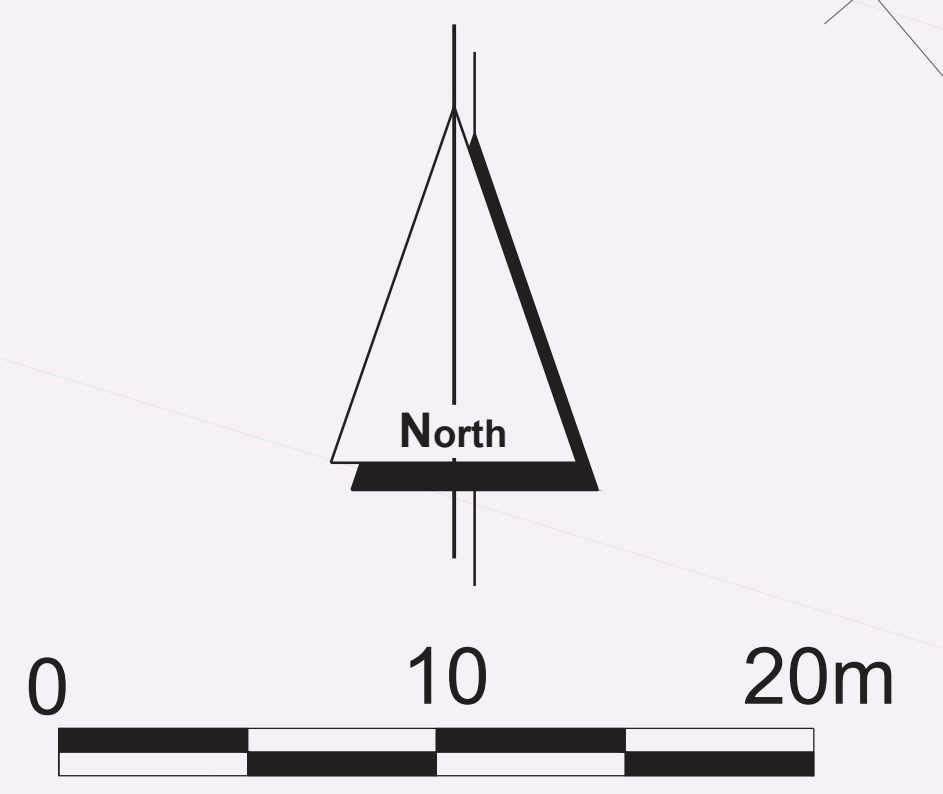
Plan d'ensemble - vue de l'éolienne 2

- LEGENDE**
- Éolienne et fondation (— partie enterrée de la fondation)
 - Emprise survolée par les pales
 - Éolienne 2** Numéro d'éolienne
 - Aire de montage
 - Chemins à créer
 - Chemins existants à renforcer
 - Zone dégagée de tout obstacle
 - Câblage électrique souterrain et fibre optique
 - Pivot d'irrigation
 - Localisation estimative du système de drainage (doit être confirmée sur site)
 - Localisation estimative du tuyau d'irrigation
 - ZA - zone agricole (culture)

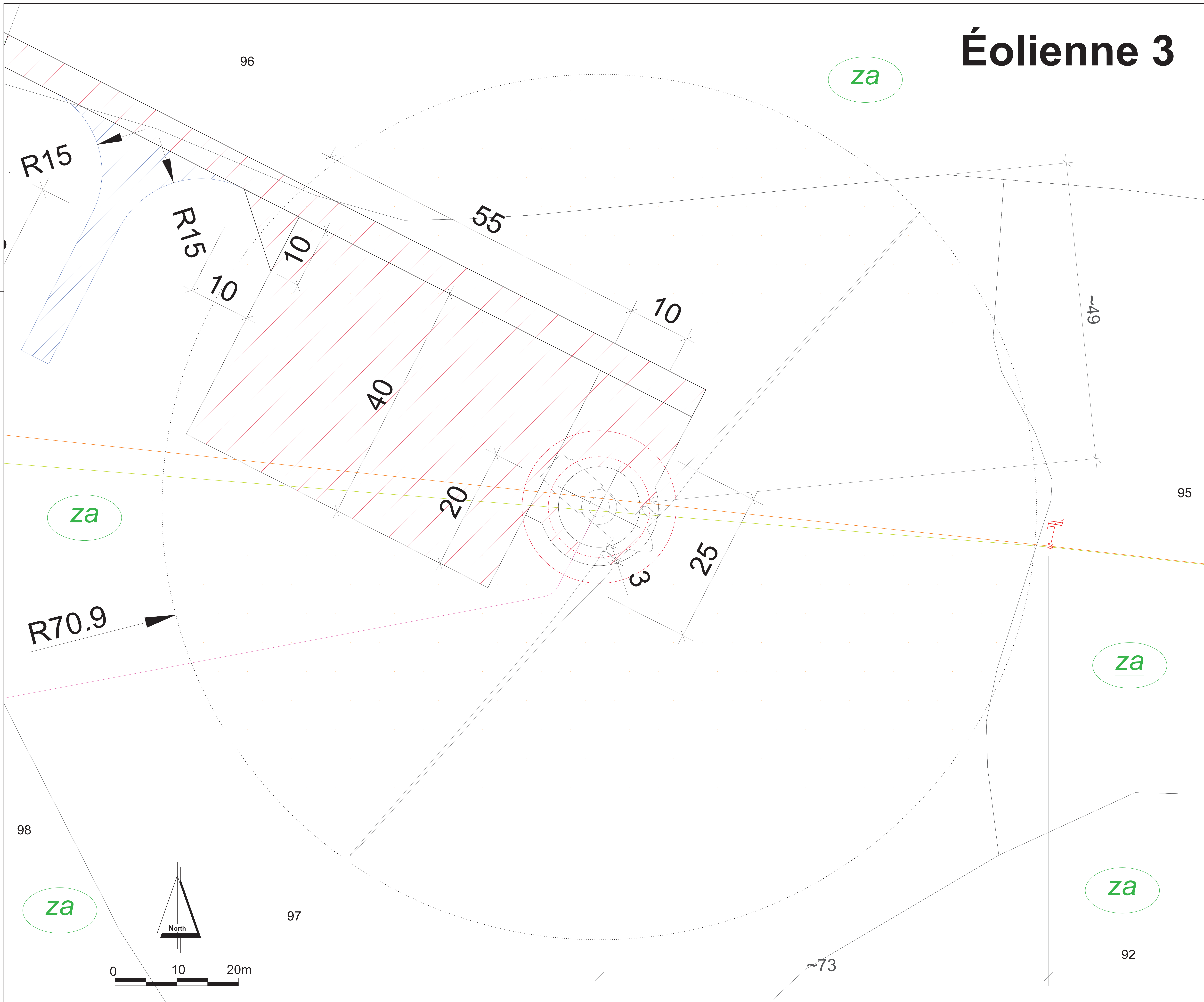
Date: 17.10.2017
 Echelle: 1 : 200
 Format: A0

Réalisation: Marie Herrera
 Kerstin Rose-Busch

Demandeur:
 Energie Deux-Sèvres SAS
 32 - 36 rue de Bellevue
 92100 Boulogne-Billancourt



Éolienne 3

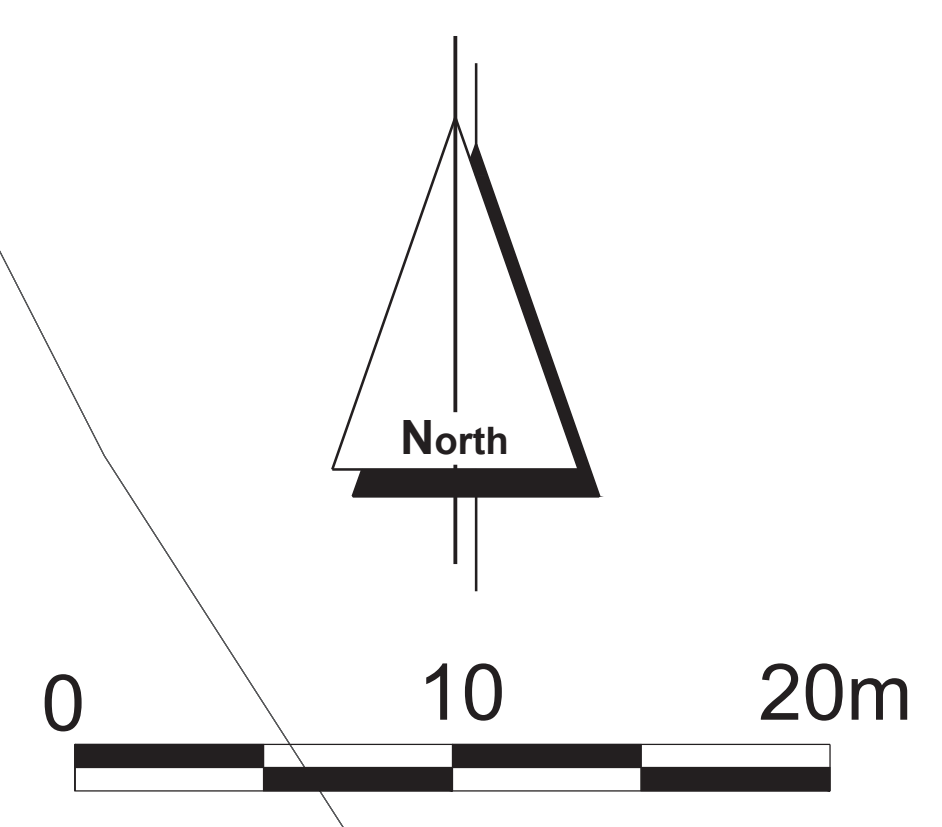


PROJET ÉOLIEN DE SAINT-LAURS ET LA CHAPELLE-THIREUIL

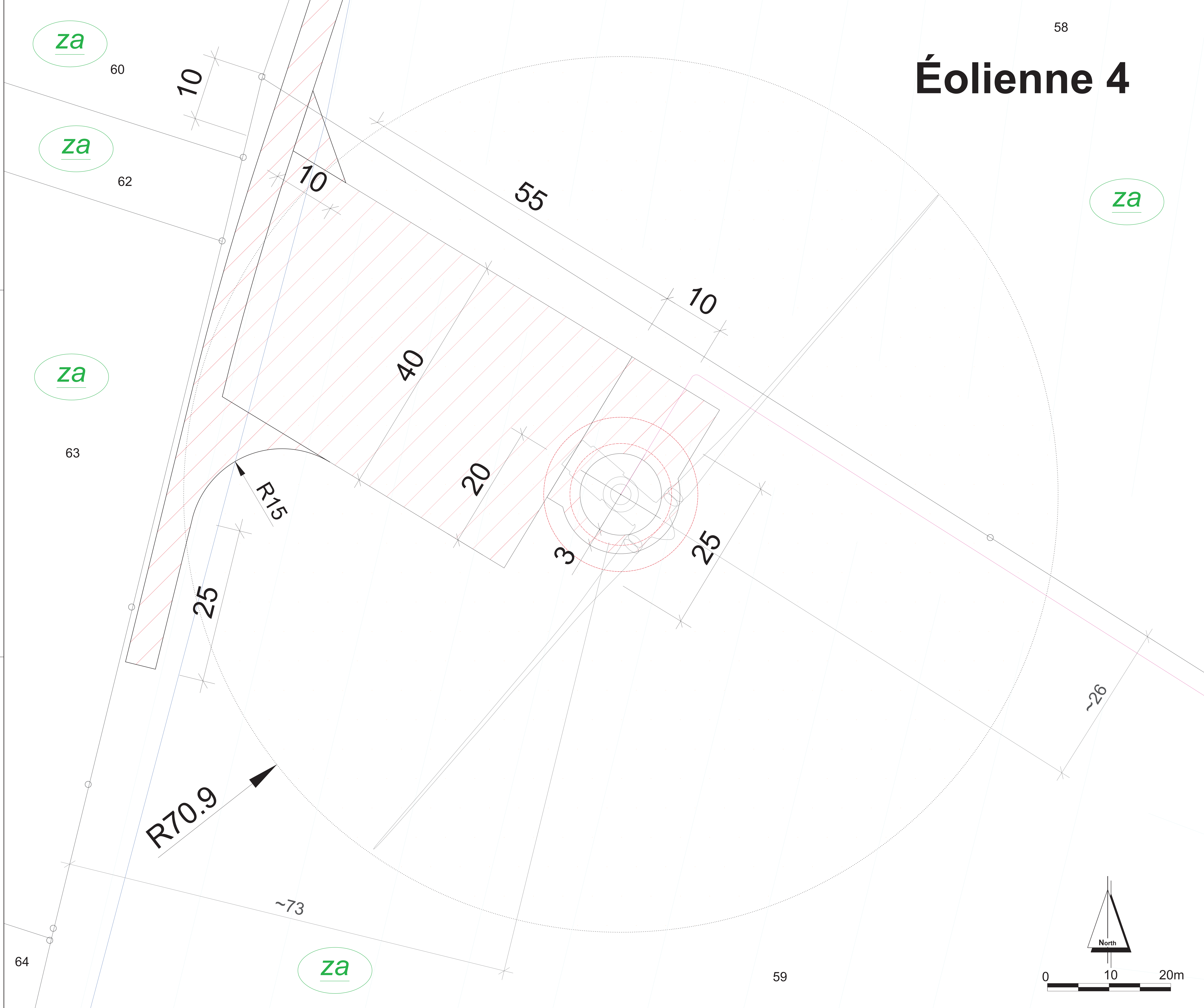
Plan d'ensemble - vue de l'éolienne 3

- LEGENDE**
- Éolienne et fondation
(---) partie enterrée de la fondation
 - Emprise survolée par les pales
 - Éolienne 3** Numéro d'éolienne
 - Aire de montage
 - Chemins à créer
 - Chemins temporaires
 - Câblage électrique souterrain et fibre optique
 - Ligne électrique aérienne de 15 000 V (relevé par géomètre)
 - Ligne électrique aérienne de 15 000 V (ouvrage à déplacer sur une partie du tronçon)
 - ZA - zone agricole (culture)
 - Poteau électrique

Date: 17.10.2017
 Échelle: 1 : 200
 Format: A0
 Réalisation: Marie Herrera
 Kerstin Rose-Busch
 Demandeur:
 Énergie Deux-Sèvres SAS
 32 - 36 rue de Bellevue
 92100 Boulogne-Billancourt



Éolienne 4



PROJET ÉOLIEN DE SAINT-LAURS ET LA CHAPELLE-THIREUIL

Plan d'ensemble - vue de l'éolienne 4

LEGENDE

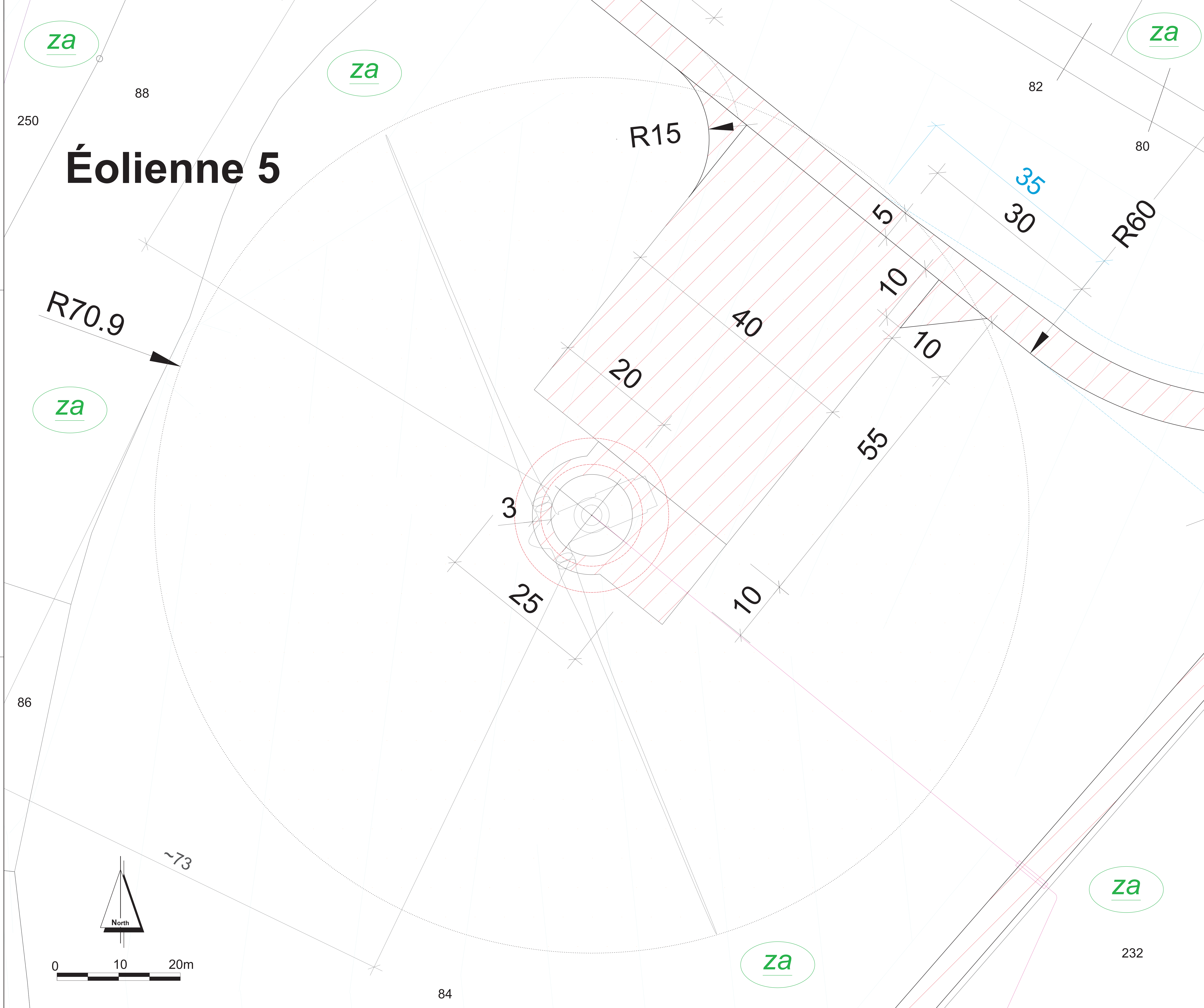
- Éolienne et fondation
(--- partie enterrée de la fondation)
- Emprise survolée par les pales
- Éolienne 4 Numéro d'éolienne**
- Aire de montage
- Chemins à créer
- Câblage électrique souterrain et fibre optique
- Localisation estimative du système de drainage (doit être confirmée sur site)
- Canalisations enterrées d'eau potable
- ZA - zone agricole (culture)

Date: 17.10.2017
Échelle: 1 : 200
Format: A0

Réalisation: Marie Herrera
Kerstin Rose-Busch

Demandeur:
Energie Deux-Sèvres SAS
32 - 36 rue de Bellevue
92100 Boulogne-Billancourt





Éolienne 5

PROJET ÉOLIEN DE SAINT-LAURS ET LA CHAPELLE-THIREUIL

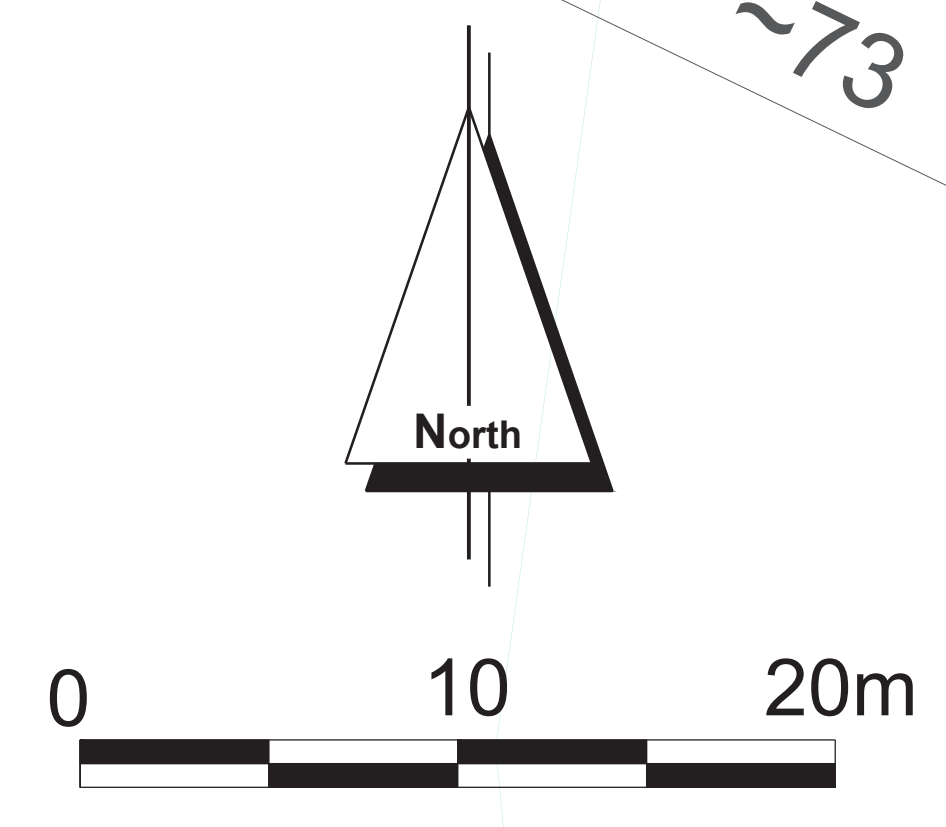
Plan d'ensemble - vue de l'éolienne 5

- LEGENDE**
- Éolienne et fondation
(--- partie enterrée de la fondation)
 - Emprise survolée par les pales
 - Éolienne 5** Numéro d'éolienne
 - Aire de montage
 - Chemins à créer
 - Zone dégagée de tout obstacle
 - Câblage électrique souterrain et fibre optique
 - Câblage électrique et fibre optique dans fourreau
 - Localisation estimative du tuyau d'irrigation
 - Localisation estimative du système de drainage (doit être confirmée sur site)
 - ZA - zone agricole (culture)

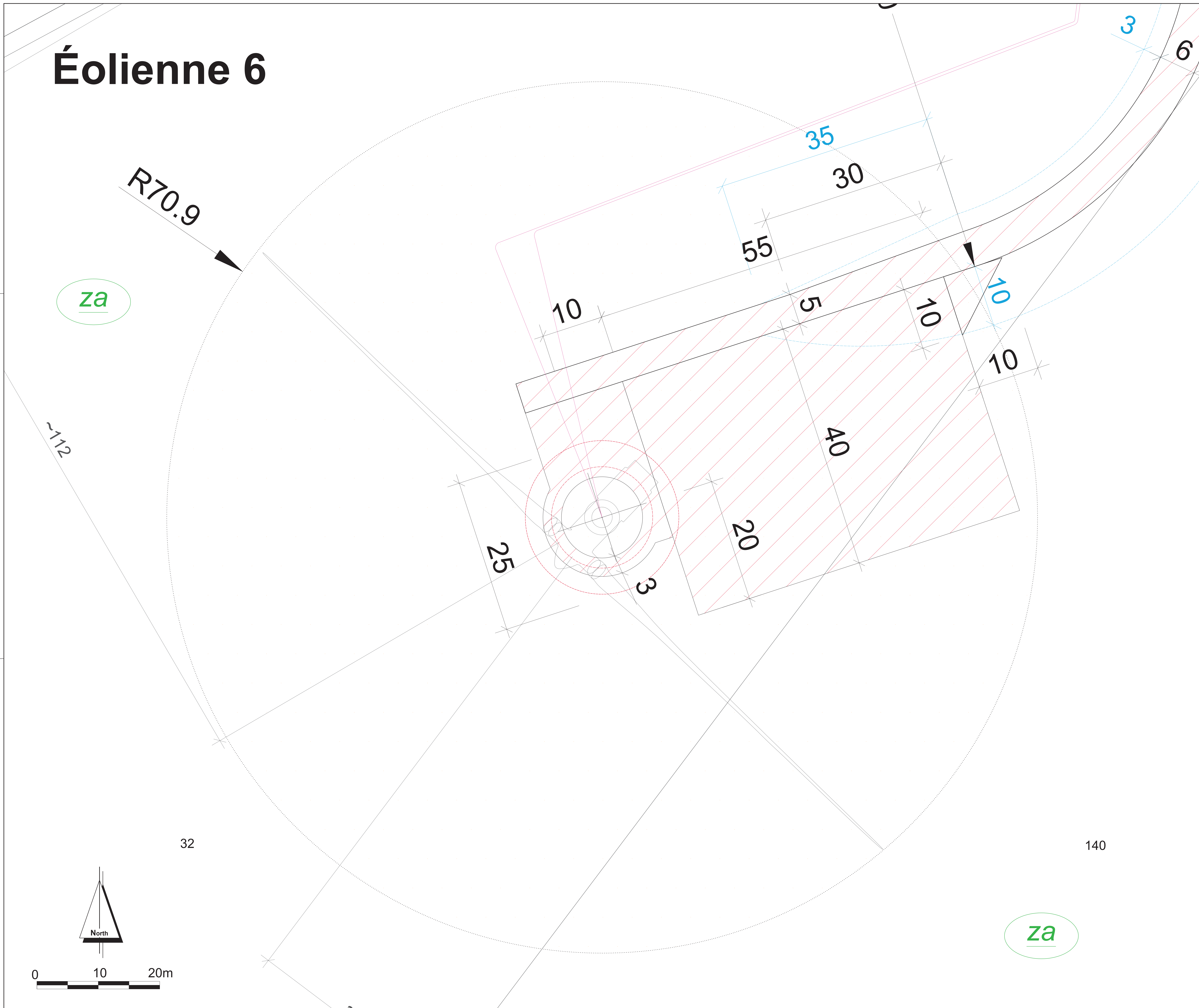
Date: 17.10.2017
 Echelle: 1 : 200
 Format: A0

Réalisation: Marie Herrera
 Kerstin Rose-Busch

Demandeur:
 Energie Deux-Sèvres SAS
 32 - 36 rue de Bellevue
 92100 Boulogne-Billancourt






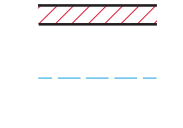



Éolienne 6



PROJET ÉOLIEN DE SAINT-LAURS ET LA CHAPELLE-THIREUIL

Plan d'ensemble - vue de l'éolienne 6

LEGENDE

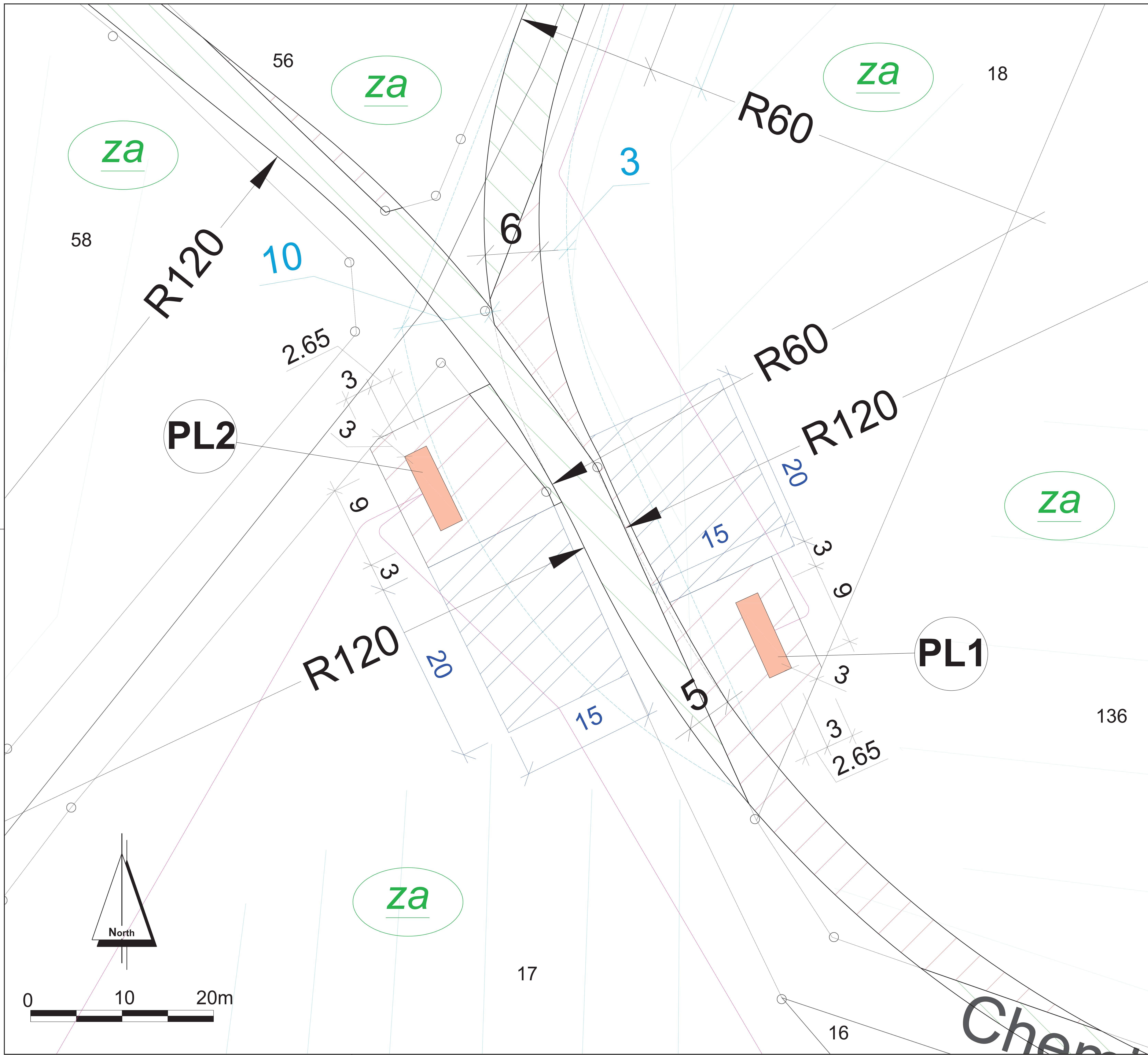
-  Éolienne et fondation
(--- partie enterrée de la fondation)
-  Emprise survolée par les pales
- Éolienne 6 Numéro d'éolienne**
-  Aire de montage
-  Chemins à créer
-  Zone dégagée de tout obstacle
-  Câblage électrique souterrain et fibre optique
-  ZA - zone agricole (culture)

Date: 17.10.2017
Échelle: 1 : 200
Format: A0

Réalisation: Marie Herrera
Kerstin Rose-Busch

Demandeur:
Energie Deux-Sèvres SAS
32 - 36 rue de Bellevue
92100 Boulogne-Billancourt





PROJET ÉOLIEN DE SAINT-LAURS ET LA CHAPELLE-THIREUIL

Plan d'ensemble - vue des postes de livraison

LEGENDE

- Poste de livraison
- Aire de montage
- Chemins à créer
- Chemins existants à renforcer
- Chemins temporaires
- Zone dégagée de tout obstacle
- Câblage électrique souterrain
- Localisation estimative du système de drainage (doit être confirmée sur site)
- ZA - zone agricole (culture)

Date: 17.10.2017
Échelle: 1 : 200
Format: A1

Réalisation: Marie Herrera
Kerstin Rose-Busch

Demandeur:
Energie Deux-Sèvres SAS
32 - 36 rue de Bellevue
92100 Boulogne-Billancourt



Charles FRANÇOIS et Sandra YVERNAULT

Notaires associés
2, Avenue du petit bois
23400 BOURGANEUF

www.lesage-francois-yvernault.notaires.fr

Téléphone : 05.55.64.11.60
Fax : 05.55.64.08.04
sandra.yvernault@notaires.fr
Trésorerie BOURGANEUF
40031 00001 0000137348R 32

Sandra YVERNAULT

**DOSSIER PROJET EOLIEN Sté ENERGIE DEUX SEVRES
1012050 /CJF /CJF /MLD**

ATTESTATION

JE SOUSSIGNE Maître Sandra YVERNAULT, Notaire Associé de la Société Civile Professionnelle « Charles FRANÇOIS et Sandra YVERNAULT, notaires associés », titulaire d'Offices Notariaux à BOURGANEUF (Creuse), 2, Avenue du Petit Bois et à FEYTIAT (Haute-Vienne), 32 Avenue Winston Churchill,

CERTIFIE ET ATTESTE

Qu'il a été régularisé par actes sous signatures privées au profit de la Société dénommée **SAS WPD**, dont le siège est à BOULOGNE BILLANCOURT (92100) 98 rue du Château, immatriculée au Registre du Commerce et des Sociétés de NANTERRE sous le numéro 442 090 163, les promesses synallagmatiques suivantes en vue de la réalisation et l'exploitation d'un parc éolien :

1/ une PROMESSE SYNALLAGMATIQUE de BAIL EMPHYTEOTIQUE et de CONSTITUTIONS DE SERVITUDES en dates des 29 juillet et 6 août 2014,

Par Monsieur et Madame Camille **POUZINEAU** demeurant à CHAPELLE TIREUIL (79160) Le Bourgnon,
Madame Isabelle **CHAIGNEAU** demeurant à BENET (85490) 53 rue des Cabanes Nessler,

Sur les parcelles sises commune de SAINT LAURS (79) cadastrées :

| Section | N° | Adresse | Surface |
|---------|-----|---------|-------------|
| ZB | 56 | | 06ha25a40ca |
| ZC | 18 | | 02ha54a50ca |
| C | 232 | | 02ha32a36ca |

2/ une PROMESSE SYNALLAGMATIQUE de BAIL EMPHYTEOTIQUE et de CONSTITUTION DE SERVITUDES en date du 6 août 2014,

Par Monsieur et Madame Alain **POUZINEAU** demeurant à LA CHAPELLE THIREUIL (79160) La Jolière,

Sur les parcelles sises commune de SAINT LAURS (79) cadastrées :

| Section | N° | Adresse | Surface |
|---------|-----|---------|-------------|
| ZC | 140 | | 02ha62a99ca |
| ZC | 22 | | 03ha19a60ca |

W

| | | | |
|----|----|--|-------------|
| ZC | 33 | | 49a80ca |
| ZC | 7 | | 01ha39a80ca |
| ZC | 9 | | 01ha80a80ca |
| ZC | 32 | | 04ha71a50ca |

3/ une PROMESSE SYNALLAGMATIQUE de BAIL EMPHYTEOTIQUE et de CONSTITUTION DE SERVITUDES en date du 10 avril 2015,

Par Monsieur Michel **BERTAUEAU** demeurant à LA CRECHE (79260) 2 Allée Hubert Melin,

Sur les parcelles sises commune de LA CHAPELLE THIREUIL (79) cadastrées :

| Section | N° | Adresse | Surface |
|---------|-----|---------|-------------|
| C | 224 | | 01ha70a00ca |
| C | 226 | | 02ha51a30ca |
| C | 228 | | 01ha82a90ca |

Et sur la commune de SAINT LAURS (79)

| Section | N° | Adresse | Surface |
|---------|----|---------|-------------|
| ZB | 41 | | 03ha90a60ca |

4/ une PROMESSE SYNALLAGMATIQUE de BAIL EMPHYTEOTIQUE et de CONSTITUTION DE SERVITUDES en date du 21 avril 2015,

Par Madame Marie-Emilie **MICHAUD** demeurant à L'ABSIE (79240) 16 rue de la Forêt,

Sur la parcelle sise commune de LA CHAPELLE THIREUIL (79) cadastré :

| Section | N° | Adresse | Surface |
|---------|----|---------|---------|
| C | 77 | | 50a90ca |

5/ une PROMESSE SYNALLAGMATIQUE de BAIL EMPHYTEOTIQUE et de CONSTITUTION DE SERVITUDES sous seing privé régularisée en date du 7 mai 2015,

Par Monsieur André **POUZINEAU** demeurant à LA CHAPELLE THIREUIL (79160) Le Breuil,

Sur les parcelles sises commune de LA CHAPELLE THIREUIL (79) cadastrées :

| Section | N° | Adresse | Surface |
|---------|----|---------|---------------|
| C | 76 | | 00ha55a 00 ca |

Et sur la commune de SAINT LAURS (79) cadastré :

| Section | N° | Adresse | Surface |
|---------|----|---------|-------------|
| ZC | 75 | | 02ha80a43ca |

6/ une PROMESSE SYNALLAGMATIQUE de BAIL EMPHYTEOTIQUE et de CONSTITUTIONS DE SERVITUDES en dates des 7 et 12 mai 2015,

Par Monsieur Laurent **CHAIGNEAU** demeurant à LA CHAPELLE THIREUIL (79160) La Rambourgère,

✓

Sur les parcelles sises commune de LA CHAPELLE THIREUIL (79) cadastrées :

| Section | N° | Adresse | Surface |
|---------|-----|---------|-------------|
| C | 27 | | 02ha98a35ca |
| C | 28 | | 59a35ca |
| C | 29 | | 02ha55a25ca |
| C | 32 | | 01ha69a90ca |
| C | 33 | | 01ha60a25ca |
| C | 55 | | 02ha09a30ca |
| C | 61 | | 58a40ca |
| C | 71 | | 02ha19a15ca |
| C | 72 | | 02ha24a00ca |
| C | 254 | | 01ha76a40ca |
| C | 333 | | 01ha08a55ca |
| C | 334 | | 02ha50a70ca |
| D | 422 | | 01ha01a10ca |
| D | 423 | | 02ha85a70ca |
| D | 424 | | 01ha22a75ca |
| D | 425 | | 01ha80a55ca |
| D | 426 | | 06a99ca |
| D | 428 | | 01ha31a03ca |
| D | 439 | | 01ha54a80ca |
| D | 443 | | 02ha01a90 |
| D | 444 | | 49a15ca |
| D | 856 | | 02ha35a20ca |
| D | 911 | | 68a04ca |

7/ une PROMESSE SYNALLAGMATIQUE de BAIL EMPHYTEOTIQUE et de CONSTITUTION DE SERVITUDES en date du 6 avril 2017,

Par Monsieur Jean François **POUZINEAU** demeurant à LA CHAPELLE THIREUIL (79160) Brelouze,

Sur les parcelles sises commune de LA CHAPELLE THIREUIL (79) cadastrées :

| Section | N° | Adresse | Surface |
|---------|----|---------|---------|
| C | 67 | | 88a50ca |
| C | 69 | | 87a50ca |
| C | 70 | | 94a50ca |

8/ une PROMESSE SYNALLAGMATIQUE de BAIL EMPHYTEOTIQUE et de CONSTITUTION DE SERVITUDES en date du 7 avril 2017,

Par la **SCI JS3M THIBAUT** et le **GAEC CAP RE** sis à LE BUSSEAU (79240) La Prée,

Sur les parcelles sises commune de LA CHAPELLE THIREUIL (79) cadastrées :

| Section | N° | Adresse | Surface |
|---------|----|---------|-------------|
| C | 3 | | 03ha61a70ca |
| C | 12 | | 02ha84a00ca |
| C | 51 | | 01ha50a10ca |
| C | 52 | | 82a35ca |
| C | 53 | | 03ha55a45ca |

W

| | | | |
|---|----|--|-------------|
| C | 54 | | 03ha39a85ca |
| C | 60 | | 04ha85a15ca |
| C | 81 | | 01ha07a90ca |
| C | 90 | | 02ha73a90ca |
| C | 91 | | 02ha36a60ca |
| C | 92 | | 02ha03a40ca |
| C | 93 | | 02ha77a10ca |
| C | 94 | | 64a70ca |
| C | 95 | | 68a25ca |
| C | 96 | | 03ha12a70ca |
| C | 97 | | 02ha43a10ca |
| C | 98 | | 64a95ca |

9/ une PROMESSE SYNALLAGMATIQUE de BAIL EMPHYTEOTIQUE et de CONSTITUTION DE SERVITUDES en dates des 15 et 16 mai 2017,

Par Monsieur Robert **POUZINEAU** demeurant à LA CHAPELLE THIREUIL (79160) 4 rue du Stade,

Sur les parcelles sises commune de LA CHAPELLE THIREUIL (79) cadastrées :

| Section | N° | Adresse | Surface |
|---------|-----|---------|-------------|
| C | 84 | | 04ha21a25ca |
| C | 298 | | 52a42ca |
| C | 303 | | 00ha88ca |
| C | 292 | | 01ha06a72ca |
| C | 295 | | 44a52ca |
| C | 300 | | 01ha00a88ca |
| C | 305 | | 03a00ca |

10/ une PROMESSE SYNALLAGMATIQUE de BAIL EMPHYTEOTIQUE et de CONSTITUTION DE SERVITUDES en dates des 30 mai et 1^{er} juin 2017,

Madame Claudette **GEFFARD** veuve **DEBORDES** demeurant à SAINT LAURS (79160) 120 Rue de l'Eglise,

Sur les parcelles sises commune de SAINT LAURS (79) cadastrées :

| Section | N° | Adresse | Surface |
|---------|----|---------|-------------|
| ZC | 17 | | 02ha04a10ca |
| ZB | 59 | | 04ha74a50ca |
| ZB | 66 | | 01ha37a50ca |
| ZC | 36 | | 02ha07a00ca |
| ZC | 5 | | 04ha24a70ca |

11/ une PROMESSE SYNALLAGMATIQUE de BAIL EMPHYTEOTIQUE et de CONSTITUTION DE SERVITUDES en dates des 19 mai et 11 juin 2017,

Par Monsieur et Madame Louis **VERGNAUD** demeurant à LA CHAPELLE THIREUIL (79160) 20 rue du Stade,

✓

Sur les parcelles sises commune de LA CHAPELLE THIREUIL (79) cadastrées :

| Section | N° | Adresse | Surface |
|---------|-----|---------|-------------|
| C | 101 | | 03ha18a25ca |
| C | 219 | | 05ha11a00ca |
| C | 220 | | 05ha67a00ca |
| C | 225 | | 01ha63a40ca |
| C | 277 | | 30a90ca |
| C | 4 | | 03ha64a85ca |
| C | 6 | | 03ha67a00ca |
| C | 85 | | 55a70ca |
| C | 99 | | 03ha22a10ca |

Et sur la commune de SAINT LAURS (79) :

| Section | N° | Adresse | Surface |
|---------|----|---------|-------------|
| ZB | 42 | | 01ha79a40ca |
| ZC | 16 | | 03ha04a10ca |

12/ une PROMESSE SYNALLAGMATIQUE de BAIL EMPHYTEOTIQUE et de CONSTITUTION DE SERVITUDES en dates des 19 mai et 11 juin 2017,

Par Monsieur Michel VERGNAUD demeurant à LA CHAPELLE THIREUIL (79160) La Grande Vaux

Sur les parcelles sises commune de LA CHAPELLE THIREUIL (79) cadastrées :

| Section | N° | Adresse | Surface |
|---------|-----|---------|-------------|
| C | 100 | | 87a55ca |
| C | 217 | | 04ha29a20ca |
| C | 218 | | 04ha43a60 |
| C | 221 | | 04ha03a50ca |
| C | 222 | | 03ha58a40ca |
| C | 223 | | 02ha36a00ca |
| C | 250 | | 04ha82a30ca |
| C | 274 | | 53a20ca |
| C | 275 | | 49a20ca |
| C | 286 | | 66a09ca |
| C | 289 | | 03a80ca |
| C | 293 | | 01ha36a38ca |
| C | 296 | | 44a36ca |
| C | 86 | | 15a60ca |
| C | 89 | | 50a45ca |
| C | 301 | | 02ha05a37ca |

Et sur la commune de SAINT LAURS (79)

| Section | N° | Adresse | Surface |
|---------|----|---------|-------------|
| ZB | 52 | | 01ha74a60ca |
| ZB | 54 | | 01ha47a90ca |
| ZB | 55 | | 09a50ca |
| ZB | 58 | | 04ha14a00ca |
| ZB | 60 | | 01ha01a00ca |
| ZB | 62 | | 25a40ca |
| ZB | 63 | | 02ha01a70ca |

W

| | | | |
|----|-----|--|-------------|
| ZB | 64 | | 83a90ca |
| ZB | 65 | | 01ha00a80ca |
| ZC | 135 | | 01ha12a20ca |
| ZC | 136 | | 03ha74a20ca |
| ZC | 15 | | 32a80ca |
| ZC | 19 | | 01ha22a30ca |
| ZC | 35 | | 03ha78a00ca |

13/ une PROMESSE SYNALLAGMATIQUE de BAIL EMPHYTEOTIQUE et de CONSTITUTION DE SERVITUDES en dates des 19 mai et 11 juin 2017,

Par Monsieur et Madame Michel VERGNAUD demeurant à LA CHAPELLE THIREUIL (79160) La Grande Vaux

Sur les parcelles sises commune de SAINT LAURS (79) cadastrées :


| Section | N° | Adresse | Surface |
|---------|----|---------|---------|
| ZB | 43 | | 14a30ca |
| ZB | 53 | | 09a90ca |

EN FOI DE QUOI et sur les dires des parties, j'ai délivré la présente attestation pour servir et valoir ce que de droit.

FAIT A Bourgneuf,
Le 4 décembre 2017.

**SCP Charles FRANÇOIS
Sandra YVERNAULT
Notaires Associés**

Maître Sandra YVERNAULT



Charles FRANÇOIS et Sandra YVERNAULT

Notaires associés
2, Avenue du petit bois
23400 BOURGANEUF

www.lesage-francois-yvernault.notaires.fr

Téléphone : 05.55.64.11.60
Fax : 05.55.64.08.04
charles.francois@notaires.fr

Trésorerie BOURGANEUF
40031 00001 0000137348R 32

Charles FRANÇOIS

PROJET EOLIEN Sté ENERGIE DEUX SEVRES
1012050 /CJF /CJF /MLD

ATTESTATION

JE SOUSSIGNE Maître Charles FRANÇOIS , Notaire Associé de la Société Civile Professionnelle « Charles FRANÇOIS et Sandra YVERNAULT, notaires associés », titulaire d'Offices Notariaux à BOURGANEUF (Creuse), 2, Avenue du Petit Bois et à FEYTIAT (Haute-Vienne), 32 Avenue Winston Churchill,

CERTIFIE ET ATTESTE

Qu'il a été régularisé par acte sous signatures privées au profit de la Société dénommée **ENERGIE DEUX-SEVRES**, dont le siège est à BOULOGNE-BILLANCOURT (92100) 98 rue du Château , identifiée au SIREN sous le numéro 497733345 et immatriculée au Registre du Commerce et des Sociétés de NANTERRE , en vue de la réalisation et l'exploitation d'un parc éolien :

Une **PROMESSE DE CONSTITUTION DE SERVITUDES** en dates des 14 et 23 novembre 2017

Avec la Commune de **SAINT-LAURS** dont le siège est situé à la mairie, 6 route de la Bruyère à SAINT-LAURS (79160)

Pour la création :

- D'une servitude de survol,
- D'une servitude d'accès,
- D'une servitude de câblage et réseaux enterrés,
- D'une servitude visant à préserver le fonctionnement et le rendement du Parc éolien.

EN FOI DE QUOI et SUR LES DIRES DES PARTIES, j'ai délivré la présente attestation pour servir et valoir ce que de droit.

FAIT A Bourganeuf,
Le 4 décembre 2017.

Maître Charles FRANÇOIS

**SGP Charles FRANÇOIS
Sandra YVERNAULT
Notaires Associés**

Charles FRANÇOIS et Sandra YVERNAULT

Notaires associés
2, Avenue du petit bois
23400 BOURGANEUF

www.lesage-francois-yvernault.notaires.fr

Téléphone : 05.55.64.11.60
Fax : 05.55.64.08.04
charles.francois@notaires.fr

Trésorerie BOURGANEUF
40031 00001 0000137348R 32

Charles FRANÇOIS

**DOSSIER PROJET EOLIEN Sté ENERGIE DEUX SEVRES
1012050 /CJF /CJF /MLD**

ATTESTATION

JE SOUSSIGNE Maître Charles FRANCOIS , Notaire Associé de la Société Civile Professionnelle « Charles FRANÇOIS et Sandra YVERNAULT, notaires associés », titulaire d'Offices Notariaux à BOURGANEUF (Creuse), 2, Avenue du Petit Bois et à FEYTIAT (Haute-Vienne), 32 Avenue Winston Churchill,

CERTIFIE ET ATTESTE

Qu'il a été régularisé par actes sous signatures privées au profit de la Société dénommée **ENERGIE DEUX-SEVRES**, dont le siège est à BOULOGNE-BILLANCOURT (92100) 98 rue du Château , identifiée au SIREN sous le numéro 497733345 et immatriculée au Registre du Commerce et des Sociétés de NANTERRE, les conventions suivantes en vue de la réalisation et l'exploitation d'un parc éolien :

1/ une CONVENTION d'utilisation des voies communales et chemins ruraux en date du 13 novembre 2017

Avec la Commune de **ARDIN** dont le siège est situé à la mairie, 9 Rue Jean de Saint Goard à ARDIN (79160)

2/ une CONVENTION d'autorisation de passage de câbles et d'utilisation des voies communales et chemins ruraux en date du 27 octobre 2017

Avec la Commune de **LA CHAPELLE-THIREUIL** dont le siège est situé à la mairie, 2 Impasse des jardins à LA CHAPELLE- THIREUIL (79160)

3/ une CONVENTION d'autorisation de passage de câbles et d'utilisation des voies communales et chemins ruraux en date du 26 octobre 2017

Avec la Commune de **SAINT-LAURS** dont le siège est situé à la mairie, 6 route de la Bruyère à SAINT-LAURS (79160)

4/ une CONVENTION d'utilisation des voies communales et chemins ruraux en date du 26 octobre 2017

Avec la Commune de **PUIHARDY** dont le siège est situé à la mairie, Le Bourg à PUIHARDY (79160)

EN FOI DE QUOI et SUR LES DIRES DES PARTIES, j'ai délivré la présente attestation pour servir et valoir ce que de droit.

FAIT A Bourganeuf,
Le 4 décembre 2017.

Maître Charles FRANCOIS

**SCP Charles FRANÇOIS
Sandra YVERNAULT
Notaires Associés**